











podrobný bod
nadmorská výška podrobného bodu
jednotlivý strom
dopravná značka
hydrant podzemný
uzáver
uzáver plynovodu
vpust
svietidlo na stožiar
šachta bez rozlíšenia
vodomerná šachta
kanalizačná šachta
zábrada

- | | |
|--|--|
|  | drôtený, kovový plot |
|  | vodovodné potrubie pitnej vody podz. neover. |
|  | kanalizačná stoka, potrubie (bez rozlíšenia druhu) podz. over. |
|  | jednotná kanalizácia podz. over. |
|  | plynovodné potrubie bez rozlíšenia tlaku podz. neover. |
|  | vonkajšie silové vedenie bez rozlíšenia druhu podz. neover. |
|  | Sieť Orange podz. neover. |
|  | Sieť UPC podz. neover. |
|  | katastrálna mapa C–KN, číselná časť |
|  | zameraný stav |



Ing. Tomáš Kozár
Geodetické práce
Cabanova 26, 84102 Bratislava

zameral:	Ing. Kozár	vypracoval:	Ing. Kozár	č. zákazky: 13-10/2021
obsah výkresu:	Zameranie polohopisu a výskopisu- domeranie			
Žarnovická 7, k.ú. Rača p.č.513/19, 513/20			súr. systém:	stav k: 14.08.2021
			S-JTSK	formát: 3*A4
			mierka:	výšk. systém: Bpv
			č. výkresu:	1